



Territoire Tourquennois, délimité par LMCU  
6 communes  
61,7 km<sup>2</sup>  
158 626 habitants

39 582 emplois salariés du secteur privé  
3 027 entreprises du secteur privé

8 894 demandeurs d'emploi en fin de mois

## Le territoire Tourquennois de LMCU

# Population, Activité, Chômage

### Population

1 actif sur 3 travaille dans sa commune

Localisé au nord de l'arrondissement de Lille, le territoire Tourquennois rassemble 158 626 habitants sur 61,7 km<sup>2</sup> répartis sur 6 communes, la plus peuplée étant Tourcoing (93 540) et la moins peuplée Neuville-en-Ferrain (9 527). Le territoire Tourquennois accueille 13,4% de la population de l'arrondissement regroupés sur 7,0% de sa superficie.

Sur le territoire Tourquennois, parmi les **56 997 actifs ayant un emploi\*** (source : Insee, RP 1999), **33,0% travaillent dans la commune où ils habitent**. 67,0% travaillent en dehors de leur commune de résidence : 39,4% travaillent néanmoins sur l'arrondissement de Lille et 27,6% hors de l'arrondissement.

### Poids et évolution de la population

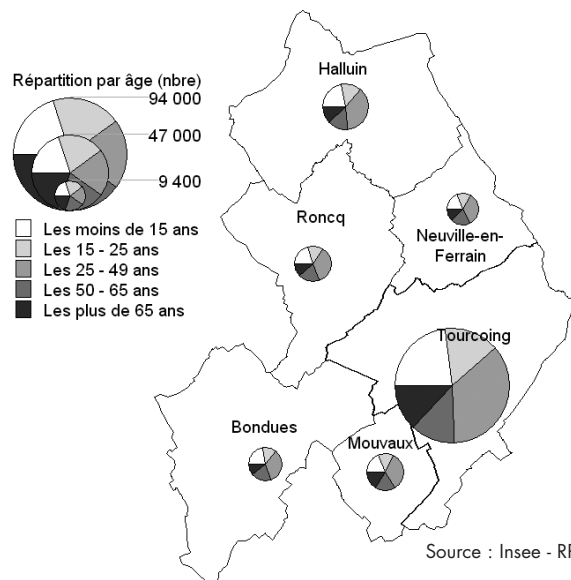
Communes	Nbre	Part ds territoire	Evolution 99/90
Bondues	10 680	6,7%	+3,9%
Halluin	18 997	12,0%	+7,8%
Mouvaux	13 177	8,3%	-2,9%
Neuville-en-Ferrain	9 527	6,0%	-3,7%
Roncq	12 705	8,0%	+5,6%
Tourcoing	93 540	59,0%	-0,2%
<b>Le territoire Tourquennois</b>	<b>158 626</b>	<b>100,0%</b>	<b>+0,9%</b>

Arrondissement de Lille	1 182 026	+2,5%
-------------------------	-----------	-------

Source : Insee - RP 1999

\* personnes déclarant exercer une profession (salarié ou non) même à temps partiel ou aider un membre de la famille dans son travail (même sans rémunération) ou être apprenti, stagiaire rémunéré... ou être militaire du contingent (tant que cette situation existait).

### Répartition de la population totale par âge



### CONTACT CBE de Lille

Ludivine DEREUMAUX  
Chargée d'études  
172, rue de Paris 59000 Lille  
Tél. : 03 28 38 04 10  
Mail : l.dereumaux@cbelille.org  
Web : [www.cbelille.org](http://www.cbelille.org)

### L'observatoire de l'emploi et de la population du CBE de Lille

permet de développer, à l'aide d'analyses quantitatives et qualitatives, la connaissance de l'arrondissement de Lille à destination des acteurs territoriaux. Ces études ont pour objet de faire émerger des propositions de projets de territoire permettant de favoriser l'emploi. Elles se focalisent sur 3 grands thèmes : la population, l'emploi salarié privé et le chômage.

**13 fiches territoriales** permettent de décrire 13 territoires qui composent l'arrondissement de Lille, tout d'abord de manière globale (population/activité/chômage), puis en faisant des zooms sur des thématiques. **L'ensemble des fiches est disponible sur le site web du CBE : [www.cbelille.org](http://www.cbelille.org)**

# Activité économique dans le secteur privé

Le tertiaire emploie 68,5% des salariés du territoire Tourquennois

## L'évolution de l'emploi entre 2003 et 2004 : toujours en baisse (-3,4%)

Au 31 décembre 2004, le territoire Tourquennois compte **39 582 salariés du secteur privé**. Sur un an, cet effectif s'est réduit de 3,4% (soit -1 403 emplois). Cette diminution s'explique par les pertes d'emplois enregistrées dans les trois grands secteurs d'activité.

Le territoire Tourquennois représente 10,9% des emplois de l'ar-

rondissement de Lille.

Pour l'arrondissement, 2004 se caractérise par une diminution de l'emploi de 0,4%, soit 1 596 salariés de moins. Cette seconde année consécutive de baisse s'explique notamment par des suppressions de postes dans l'industrie. L'arrondissement accueille toutefois 31 établissements supplémentaires (soit 26 831).

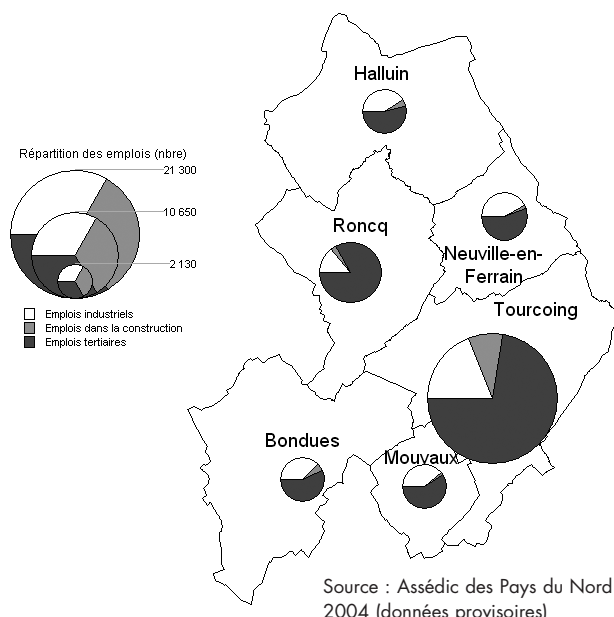
### Répartition des emplois par grand secteur d'activité

#### L'emploi salarié privé

Un emploi salarié privé peut être occupé par une personne résidant hors du territoire.

Communes	Nbre	Part ds territoire	Evolution 2004/2003	
			Nbre	%
Bondues	3 284	8,3%	-60	-1,8%
Halluin	3 077	7,8%	-48	-1,5%
Mouvaux	3 063	7,7%	-59	-1,9%
Neuville-en-Ferrain	3 434	8,7%	-324	-8,6%
Roncq	5 437	13,7%	+57	+1,1%
Tourcoing	21 287	53,8%	-969	-4,4%
<b>Le territoire Tourquennois</b>	<b>39 582</b>	<b>100,0%</b>	<b>-1403</b>	<b>-3,4%</b>
Arrondissement de Lille	361 591		-1 596	-0,4%

Source : Assédic des Pays du Nord 2003 - 2004 (données provisoires)



## L'industrie : -10,3% (-1 149 emplois)

L'industrie emploie **10 023 salariés**, soit 25,3% des effectifs du territoire Tourquennois. Fin 2004, le secteur industriel enregistre à nouveau une chute de ses effectifs : -10,3% soit 1 149 suppressions de postes. L'activité la plus pourvoyeuse

d'emplois est à nouveau l'industrie des biens intermédiaires (4 811 emplois) suivie par l'industrie des biens de consommation (2 045 emplois). Ajoutons que l'énergie n'est pas présente sur ce territoire.

2004 a encore été une année difficile pour les industries de l'arrondissement : elles ont perdu 4 092 salariés (-6,7%) et en comptent désormais 57 432 (soit 15,9% des emplois).

## Le tertiaire : -0,8% (-219 emplois)

**27 100 salariés** sont recensés au 31 décembre 2004 dans l'activité tertiaire. En un an, les effectifs ont baissé sensiblement : -0,8% soit -219 postes de travail. Le commerce (10 549 emplois) reste l'activité prédominante. Cette activité est suivie par les services aux entreprises (6 677 emplois) et l'éducation -

santé - action sociale (3 675 emplois).

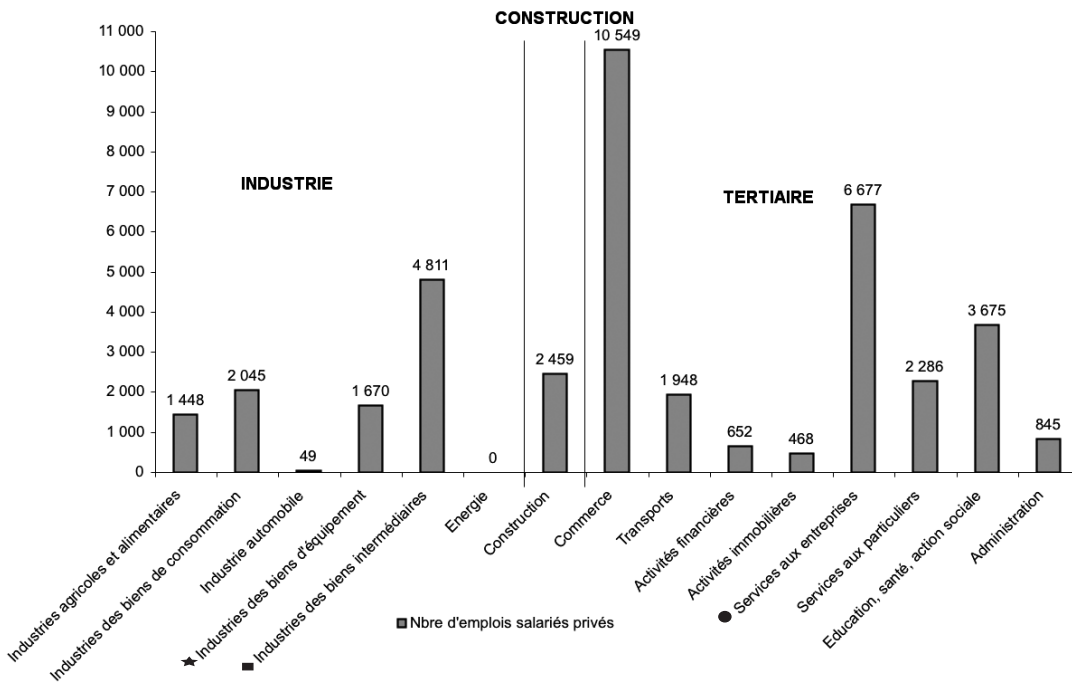
Le secteur tertiaire emploie 68,5% des salariés du territoire Tourquennois. Sur l'arrondissement, il en emploie 77,5%. Par rapport à 2003, le tertiaire de l'arrondissement dégage un solde positif de 2 284 salariés soit une progression de 0,8%.

## La construction : -1,4% (-35 emplois)

Avec **2 459 emplois** fin 2004, le poids de la construction sur le territoire Tourquennois est de 6,2%. Ce secteur est en repli avec 35 postes perdus en un an, soit -1,4%. Par contre, une légère progression est constatée à l'échelle de l'arrondissement : +0,9% (+208 postes), le nombre de salariés passant ainsi à 23 968.

L'emploi public et l'activité agricole ne peuvent être décrits à partir des données Assédic. Au regard des données Insee (RP 1999), l'emploi public représente 22,8% des emplois salariés du territoire et l'emploi agricole 0,2%. A l'échelle de l'arrondissement, l'emploi public représente 30,4% des emplois salariés et l'emploi agricole 0,5%.

## Répartition de l'emploi par secteur d'activité économique



Source : Assédic des Pays du Nord 2004 (données provisoires)

Les données "administration" comptabilisées par l'Assédic correspondent très majoritairement au secteur des "Organisations associatives non comptabilisées ailleurs", des "Activités générales de sécurité sociale" et de la "Distribution sociale de revenus".

A noter que, présent dans de nombreux secteurs d'activité, l'associatif représente 8,8% des emplois salariés privés du territoire (10,8% à l'échelle de l'arrondissement).

Source : Assédic des Pays du Nord 2003 (données provisoires)

### Exemples d'entreprises présentes sur le territoire :

- **Dounor** (fabrication de non tissés)
- ★ **Provost distribution** (fabrication de constructions métalliques)
- **Maco Productions** (Moulinage et texturation de la soie et des textiles artificiels ou synthétiques)
- **Grimompres services** (services annexes à la production)
- **Galloo** (récupération de matières métalliques recyclables)

## Les établissements de moins de 50 salariés : 51,2% des emplois

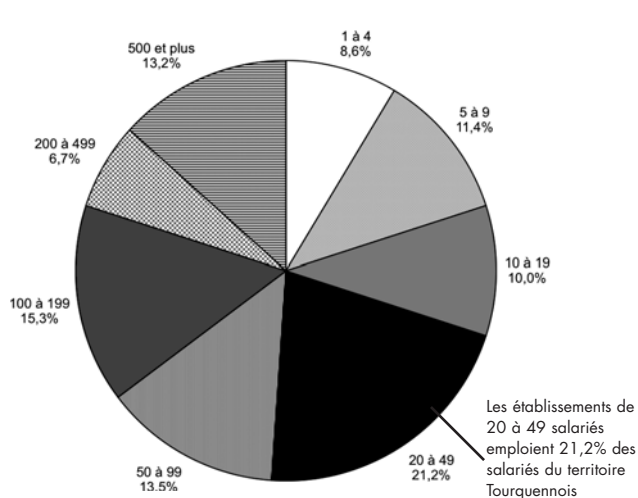
Le territoire Tourquennois voit le **nombre de ses établissements diminuer légèrement : il passe ainsi, entre fin 2003 et fin 2004, de 3 043 à 3 027 (-0,5%)**. Les établissements de moins de 50 salariés rassemblent 51,2% des emplois (20 276) et représentent 95,4% du nombre total d'établissements du territoire.

Le territoire Tourquennois accueille 11,3% des 26 831 établissements de l'arrondissement de Lille.

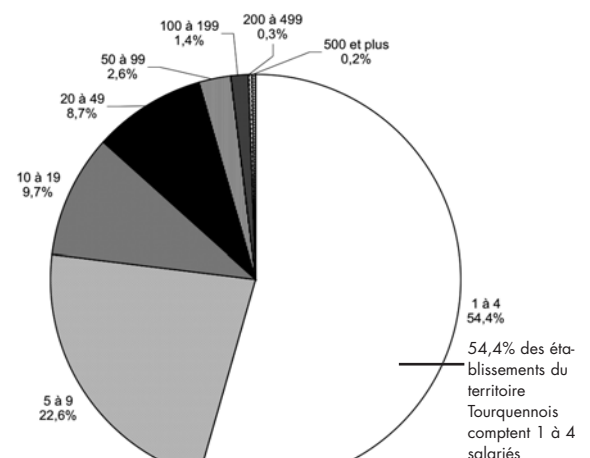
Après deux années consécutives de diminution, le nombre des établissements de l'arrondissement renoue avec la croissance : +0,1% soit 31 établissements supplémentaires.

### Les établissements du secteur privé répartis par taille

Répartition du nombre d'emplois par taille d'établissements



Répartition du nombre d'établissements par taille



Source : Assédic des Pays du Nord 2004 (données provisoires)

Au 31 décembre 2005, le territoire Tourquennois compte 8 894 demandeurs d'emploi en fin de mois de catégorie 1\* (DEFM1, données brutes), le plus grand nombre se trouvant à Tourcoing et le plus petit à Bondues. Ce territoire regroupe 14,0% des DEFM1 de l'arrondissement de Lille.

### L'évolution du chômage entre 1996 et 2005

L'évolution du nombre de DEFM1 du territoire Tourquennois suit trois mouvements :

- il diminue de 1996 à 2000, passant de 10 405 à 7 723,
- augmente ensuite jusqu'en 2004, où l'on en compte 9 004,
- et, enfin, se réduit en 2005 (8 894 DEFM1). Le territoire Tourquennois reste au 31 décembre 2005 dans une situation préférable à celle de 1996.

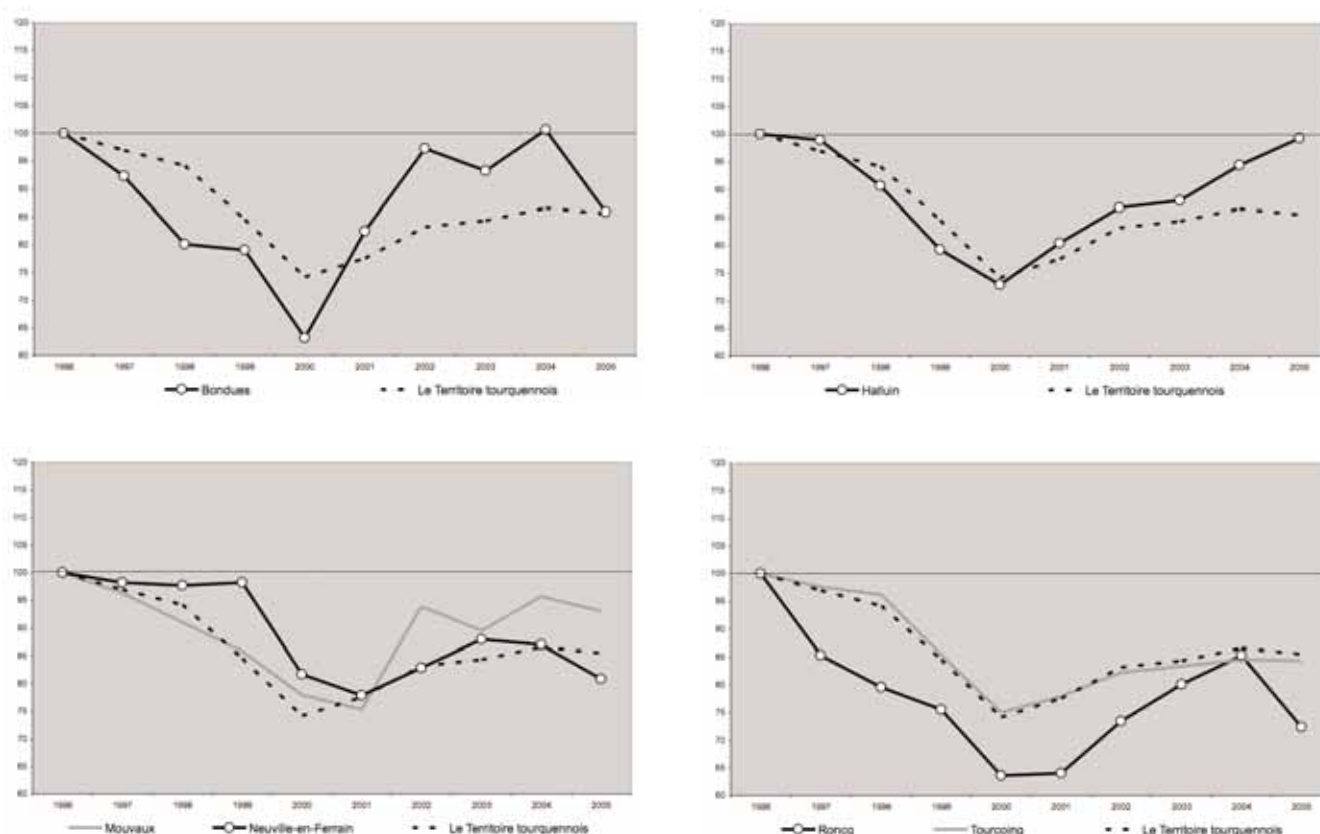
Sur l'arrondissement de Lille, le nombre de DEFM1 baisse de fin 1996 à fin 2000 (passant de 75 281 à 56 877), s'accroît ensuite jusqu'à fin 2004 (atteignant 64 622) et, enfin, diminue fin 2005. A cette date, l'arrondissement compte 63 649 demandeurs d'emploi en fin de mois de catégorie 1.

### Les caractéristiques des demandeurs d'emploi en fin de mois de catégorie 1

Les hommes (5 102) sont plus nombreux que les femmes (3 792). L'effectif des moins de 25 ans (2 030) est supérieur à celui des 50 ans et plus (1 235). 36,8% des DEFM1 sont inscrits depuis un an et plus. 65,2% ont un niveau scolaire inférieur au baccalauréat. 16,1% sont allocataires du revenu minimum d'insertion.

\* Il s'agit des demandeurs d'emploi à la recherche d'un emploi à temps plein et à durée indéterminée.

#### Evolution du nombre de demandeurs d'emploi en fin de mois catégorie 1 de 1996 à 2005 (base 100 en 1996)



Source : ANPE 31/12/1996 au 31/12/2005 (données brutes)

#### Les fiches territoriales de l'Observatoire - Juin 2006

COMITÉ DE BASSIN D'EMPLOI DE LILLE  
Observatoire de l'emploi et de la population

[www.cbelille.org](http://www.cbelille.org)

Directeur de publication : Bernard Charles  
Rédacteur en chef : Daniel Rougerie  
Etude - Rédaction : Ludivine Dereumaux  
Conception - Maquette : Céline Couderc  
Cartographie : Bouziane Delgrange  
Impression : AD Concept

Partenaires :



Financeurs :

D.R.T.E.F.P.  
Maisons de l'emploi du bassin de Lille